

HOTĂRÂRE

privind modificarea și completarea Inventarului bunurilor care alcătuiesc domeniul privat al Municipiului Târgu Jiu

Consiliul Local al Municipiului Târgu Jiu, județul Gorj;

Având în vedere:

- referatul nr. 3763/17.05.2019 al Direcției Publice de Patrimoniu Târgu Jiu, înregistrat la Primăria Târgu Jiu sub nr. 21867/20.05.2019;
 - expunerea de motive nr. ~~22189/21.05.2019~~ a Primarului Municipiului Târgu Jiu;
 - adresa nr. 98183/22.04.2019 a Direcției Publice de Venituri Târgu Jiu, înregistrată la Direcția Publică de Patrimoniu Târgu Jiu cu nr. 3170/23.04.2019;
 - prevederile H.C.L. nr. 157/25.04.2019;
 - adresa nr. 15745/08.04.2019 a Serviciului Agricol-Cadastru, înregistrată la Direcția Publică de Patrimoniu Târgu Jiu cu nr. 2994/15.04.2019;
 - planul de amplasament și delimitare a imobilului teren în suprafață de 135 mp., din data de 22.03.2019;
 - adresa nr. 20987/15.05.2019 a Serviciului Agricol-Cadastru, înregistrată la Direcția Publică de Patrimoniu Târgu Jiu cu nr. 3735/16.05.2019;
 - planul de amplasament și delimitare a imobilului teren în suprafață de 19 mp., din data de 12.05.2019;
 - planul de amplasament și delimitare a imobilului teren în suprafață de 23 mp., din data de 12.05.2019;
 - planul de amplasament și delimitare a imobilului teren în suprafață de 13 mp., din data de 12.05.2019;
 - planul de amplasament și delimitare a imobilului teren în suprafață de 16 mp., din data de 12.05.2019;
 - adresa nr. 20135/09.05.2019 a Serviciului Agricol-Cadastru, înregistrată la Direcția Publică de Patrimoniu Târgu Jiu cu nr. 3691/15.05.2019;
 - adresa nr. 21453/16.05.2019 a Serviciului Agricol-Cadastru, înregistrată la Direcția Publică de Patrimoniu Târgu Jiu cu nr. 3740/16.05.2019;
 - planul de amplasament și delimitare a imobilului teren în suprafață de 277 mp., din data de 10.05.2019;
 - adresa nr. 20986/15.05.2019 a Serviciului Agricol-Cadastru, înregistrată la Direcția Publică de Patrimoniu Târgu Jiu cu nr. 3733/16.05.2019;
 - planul de amplasament și delimitare a imobilului teren în suprafață de 19120 mp., din data de 18.04.2019;
 - prevederile art. 9 din Legea nr. 213/1998, privind bunurile proprietate publică, actualizată;
 - prevederile art. 1 din H.G. nr. 548/1999 privind aprobarea Normelor tehnice pentru întocmirea inventarului bunurilor care alcătuiesc domeniul public al comunelor, orașelor, municipiilor și județelor;
 - prevederile art. 693-702 din Legea nr. 287/2009 privind Codul Civil
 - prevederile art. 36, alin. 2, lit. c din Legea nr. 215/2001, privind administrația publică locală, republicată;
 - avizul comisiilor de specialitate.
- În temeiul art. 45 și art. 115, alin. 1, lit. b din Legea nr. 215/2001, privind administrația publică locală, republicată,

HOTĂRĂȘTE:

Art.1. Se aprobă modificarea următoarelor poziții din Inventarul bunurilor care alcătuiesc domeniul privat al Municipiului Târgu Jiu:

- coloana 6 -Situția juridica- a **poziției nr. 8** – Teren b-dul Republicii, Bl.1, Ap.3, S=4 mp **Capitolul 3, subcapitolul 2**, urmare rezilierii contractului de închiriere conform adresei Serviciului Concesionari Contracte nr. 3170/ 23.04.2019. Aceasta va avea următorul conținut: "Proprietate privată a Municipiului Targu Jiu, in administrarea Consiliului Local Conform HCL 415/31.10.2011";

- **poziția 198** Teren – Str. Unirii, S=24 mp, **Capitolul 6**. Se modifică suprafața de teren conform Hotărârii Consiliului Local nr. 157/25.04.2019. Coloana 3 – Elemente de inventar- va avea următorul continut: "Str. Unirii, lângă bl.12 nr. cad. 57726, S=17 mp", iar coloana 5 –Valoare de inventar- va avea următorul continut: "1479,29" lei.

- **poziția 233** Teren - Calea Bucuresti, fn, S=167 mp, **Capitolul 6**. Se actualizează suprafața de teren prevăzută la coloana 3 –Elemente de identificare conform măsurătorilor cadastrale transmise de Primăria Municipiului Târgu Jiu prin adresa nr. 2994/15.04.2019 și coloana 5 –Valoare de inventar. Coloana 3 –Elemente de inventar- va avea următorul continut: "Calea Bucuresti, fn, S=135 mp, nr. cadastral 57783", iar coloana 5 –Valoare de inventar- va avea următorul continut: "11747,30" lei.

Art.2. Se aprobă completarea Inventarului bunurilor care alcătuiesc domeniul privat al Municipiului Târgu Jiu, cu pozițiile nr. 154-157 din Capitolul 5 și cu pozițiile nr. 234-236 din Capitolul 6, conform Anexei care se constituie parte integrantă din prezenta hotărâre.

Art.3. Prevederile prezentei hotărâri vor fi duse la îndeplinire de Direcția Juridică și Administrație Publică și Direcția Publică de Patrimoniu Târgu Jiu.

Art.4. Prezenta hotărâre se comunică Direcției Juridice și Administrație Publică, Direcției Publice de Patrimoniu Târgu Jiu, Primarului Municipiului Târgu Jiu și Instituției Prefectului-Județul Gorj.

INIȚIATORUL PROIECTULUI DE HOTĂRÂRE,

PRIMAR,

Marcel-Laurențiu Fomanescu



**AVIZAT,
SECRETAR,
Grigore Jianu**

EXPUNERE DE MOTIVE
privind modificarea și completarea Inventarului bunurilor care alcătuiesc domeniul privat al Municipiului Târgu Jiu

Prin referatul de specialitate, nr. 3763/17.05.2019, înregistrat la Primăria Municipiului Târgu Jiu cu nr. 21867/20.05.2019, Direcția Publică de Patrimoniu Târgu Jiu propune spre aprobarea Consiliului Local al Municipiului Târgu Jiu modificarea și completarea Inventarului bunurilor care alcătuiesc domeniul privat al Municipiului Târgu Jiu.

Astfel propun modificarea următoarelor poziții din Inventarul bunurilor care alcătuiesc domeniul privat al Municipiului Târgu Jiu:

- coloana 6 -Situția juridica- a **poziției nr. 8** – Teren b-dul Republicii, Bl.1, Ap.3, S=4 mp **Capitolul 3, subcapitolul 2**, urmare rezilierii contractului de închiriere conform adresei Serviciului Concesionari Contracte nr. 3170/ 23.04.2019. Aceasta va avea următorul conținut: "Proprietate privată a Municipiului Targu Jiu, in administrarea Consiliului Local Conform HCL 415/31.10.2011";

- **poziția 198** Teren – Str. Unirii, S=24 mp, **Capitolul 6**. Se modifică suprafața de teren conform Hotărârii Consiliului Local nr. 157/25.04.2019. Coloana 3 –Elemente de inventar- va avea următorul continut: "Str. Unirii, lângă bl.12 nr. cad. 57726, S=17 mp", iar coloana 5 – Valoare de inventar- va avea următorul continut: "1479,29" lei.

- **poziția 233** Teren - Calea Bucuresti, fn, S=167 mp, **Capitolul 6**. Se actualizează suprafața de teren prevăzută la coloana 3 –Elemente de identificare conform măsurătorilor cadastrale transmise de Primăria Municipiului Târgu Jiu prin adresa nr. 2994/15.04.2019 și coloana 5 –Valoare de inventar. Coloana 3 –Elemente de inventar- va avea următorul continut: "Calea Bucuresti, fn, S=135 mp, nr. cadastral 57783", iar coloana 5 –Valoare de inventar- va avea următorul continut: "11747,30" lei.

Și completarea Inventarului bunurilor care alcătuiesc domeniul privat al Municipiului Târgu Jiu cu pozițiile nr. 154-157 din Capitolul 5 și cu pozițiile nr. 234-236 din Capitolul 6, conform Anexei care se constituie parte integrantă din prezenta hotărâre.

Oportunitatea modificării Inventarului bunurilor care aparțin domeniului privat al Municipiului Târgu Jiu, în sensul celor prezentate mai sus rezultă atât din dispozițiile legale în materie cât și din necesitatea întocmirii documentelor contabile și de inventariere, precum și de publicitatea imobiliară, motiv pentru care, în cazul în care Consiliul Local al Municipiului Târgu Jiu constată că sunt îndeplinite condițiile de legalitate și oportunitate, propun adoptarea hotărârii în conținutul și forma din proiect.

PRIMAR,
Marcel-Laurențiu Romanescu





Secretul G. Jiu

Coop. Col
- proiect
- expunere

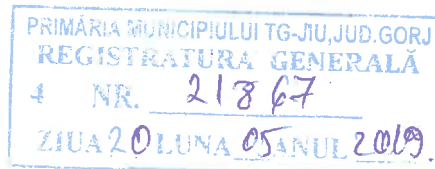
Consiliul Local al Municipiului Târgu Jiu
Direcția Publică de Patrimoniu Târgu Jiu

Str. A.I. Cuza, bl. 7, parter, Târgu Jiu, Gorj Tel: 0253-215025; 215026 Fax: 0253-214672

romania2019.eu
Proiect finanțat de Consiliul Unirii Europene

ISO 9001
LL-C (Certification)

NR. 3763 DIN 17.05. 2019



Referat,
privind modificarea și completarea Inventarului bunurilor care alcătuiesc domeniul privat al Municipiului Târgu Jiu

Conform prevederilor Legii nr. 213/1998 privind bunurile proprietate publică și H.G. nr. 548/1999 privind aprobarea normelor tehnice pentru întocmirea Inventarului bunurilor care alcătuiesc domeniul public al comunelor, orașelor, municipiilor și județelor, Consiliul Local al Municipiului Târgu Jiu a aprobat prin Hotărârea nr. 194/29.07.2002, Inventarul bunurilor care aparțin domeniului privat al Municipiului Târgu Jiu.

Prin prezentul referat propunem:

- **modificarea** coloanei 6 -Situția juridica- a **poziției nr. 8** – Teren b-dul Republicii, Bl.1, Ap.3, S=4 mp **Capitolul 3, subcapitolul 2**, urmare rezilierii contractului de închiriere conform adresei Serviciului Concesionari Contracte nr. 3170/ 23.04.2019. Aceasta va avea următorul conținut: "Proprietate privata a Municipiului Targu Jiu, in administrarea Consiliului Local Conform HCL 415/31.10.2011";
- **modificarea poziției 198** Teren – Str. Unirii, S=24 mp, **Capitolul 6**. Se modifică suprafața de teren conform Hotărârii Consiliului Local nr. 157/25.04.2019. Coloana 3 – Elemente de inventar- va avea următorul continut: "Str. Unirii, lângă bl.12 nr. cad. 57726, S=17 mp", iar coloana 5 –Valoare de inventar- va avea următorul continut: "1479,29" lei.
- **modificarea poziției 233** Teren - Calea Bucuresti, fn, S=167 mp, **Capitolul 6**. Se actualizează suprafața de teren prevăzută la coloana 3 –Elemente de identificare conform măsurătorilor cadastrale transmise de Primăria Municipiului Târgu Jiu prin adresa nr. 2994/15.04.2019 și coloana 5 –Valoare de inventar. Coloana 3 –Elemente de inventar- va avea următorul continut: "Calea Bucuresti, fn, S=135 mp, nr. cadastral 57783", iar coloana 5 –Valoare de inventar- va avea următorul continut: "11747,30" lei.

Având în vedere adresele: -nr. 3735/16.05.2019 a Primăriei Municipiului Târgu Jiu, privind introducerea în domeniul privat al Municipiului Târgu Jiu a terenurilor cu suprafețele de 13 mp, 16mp, 19mp, și 23mp situate în str. Nicolae Titulescu, - nr. 3691/15.05.2019 a Primăriei Municipiului Târgu Jiu, privind introducerea în domeniul privat al Municipiului Târgu Jiu a terenului cu suprafața de 940 mp pe care este edificată construcția proprietate a Cooperativei de Consum Gorj, în care funcționează Gradinița nr. 10, - nr. 3740/16.05.2019 a Primăriei Municipiului Târgu Jiu, privind introducerea în domeniul privat al Municipiului Târgu Jiu a terenului cu suprafața de 277 mp situat în str.

Bradului și nr. 3733/16.05.2019 a Primăriei Municipiului Târgu Jiu, privind introducerea în domeniul privat al Municipiului Târgu Jiu a terenului cu suprafața de 19120 mp situat în str. Bîrsești, propunem **completarea** Inventarului bunurilor care aparțin domeniului privat al Municipiului Târgu Jiu cu pozițiile nr. 154-157 din Capitolul 5 și cu pozițiile nr. 234-236 din Capitolul 6.

Terenurile de mai sus sunt descrise în mod succint în Anexa.

**Director Executiv Adj.,
Tătaru Mihail**



**Întocmit:
Popescu Mihaela**

A handwritten signature in blue ink, consisting of stylized letters, likely representing the name Popescu Mihaela.

**Sef Serviciul Patrimoniu,
Grindeanu Costinel**

A handwritten signature in blue ink, consisting of stylized letters, likely representing the name Grindeanu Costinel.

Anexa Completarea Inventarului bunurilor care apartin domeniului privat al Municipiului Târgu Jiu

Capitolul 5: Terenuri inchiriate sau concesionate in vederea desfasurarii activitatilor economice

Nr. crt	Codul de clasificare	Denumirea bunului	Elementele de identificare	Anul dobândirii	Valoarea de inventar - lei -	Situația juridică actuală Denumire act proprietate sau alte acte doveditoare
154	1.3.7.1	Teren	Str. Nicolae Titulescu, S=13 mp	2019	1131,22	Proprietatea Municipiului Târgu Jiu, in administrarea Consiliului Local
155	1.3.7.1	Teren	Str. Nicolae Titulescu, S=16 mp	2019	1392,27	Proprietatea Municipiului Târgu Jiu, in administrarea Consiliului Local
156	1.3.7.1	Teren	Str. Nicolae Titulescu, S=19 mp	2019	1653,32	Proprietatea Municipiului Târgu Jiu, in administrarea Consiliului Local
157	1.3.7.1	Teren	Str. Nicolae Titulescu, S=23 mp	2019	2001,39	Proprietatea Municipiului Târgu Jiu, in administrarea Consiliului Local

Capitolul 6: Imobile cu alte destinații;

Nr. crt	Codul de clasificare	Denumirea bunului	Elementele de identificare	Anul dobândirii	Valoarea de inventar - lei -	Situația juridică actuală Denumire act proprietate sau alte acte doveditoare
234	1.3.7.1	Teren	Str. A.I.Cuza, fn, Teren aferent cladirii proprietatea Cooperativei de Consum Gorj, S=940 mp	2019	81795,98	Proprietatea Municipiului Târgu Jiu, in administrarea Consiliului Local

235	1.3.7.1	Teren	Str. Bradului, tarla 211, parcela 34/1, S=277 mp	2019	24103,71	Proprietatea Municipiului Târgu Jiu, in administrarea Consiliului Local
236	1.3.7.1	Teren aforent biserica	Str. Bîrsești, tarla 11, parcela 8, S=19120 mp	2019	1663765,04	Proprietatea Municipiului Târgu Jiu, in administrarea Consiliului Local

Verificat
Sef Serviciu Patrimoniu
Grindeanu Costinel



Întocmit:
Popescu Mihaela





CONSILIUL LOCAL AL MUNICIPIULUI TÂRGU JIU
 DIRECȚIA PUBLICĂ DE VENITURI
 SERVICIUL CONCESIONĂRI, CONTRACTE
 Târgu Jiu, B-dul Republicii bl.25 parter
 Tel. 0253238410; fax 0253227102
 E-mail: dpv@taxelocale-targujiu.ro
 Număr operator date personale: 10446

8/312

romania2019.eu
 Producător de servicii de Construcții din Europa

321.



ISO 9001

LL-C (Certification)
 Nr. 400190

Actualizare evidență: 24.04.2019
 REGISTRATURĂ
 DIRECȚIA PUBLICĂ DE PATRIMONIU
 NR. 3170
 ZI 23 LUNĂ 04 ANUL 2019
 S.P. 225/24.04.2019

CĂTRE,

DIRECȚIA PUBLICĂ DE PATRIMONIU TÂRGU JIU

NR. 98183/22.04.2019

S. Patrim + Serv. F-C (este casă) după S.P.
 23.04.2019 pm

Prin prezenta vă facem cunoscut că, MON FARM S.R.L., nu mai figurează în evidența noastră cu contractul de închiriere nr. 12831/16.05.2007, începând cu data de 16.04.2019, ca urmare a rezilierii acestuia.


Director,
 Ec. Mariana Budular



Șef Serviciu,
 Ec. Iulia Pécingină

Întocmit,
 Ec. Simona Văcaru

Prezentul înscris conține date cu caracter personal care intră sub protecția Regulamentului (UE) 2016/679. Persoanele vizate cărora li se adresează prezentul înscris, precum și terțe persoane care intră în posesia acestuia au obligația de a proteja, conserva și folosi datele cu caracter personal în condițiile prevăzute de regulamentul (UE) 2016/679.



HOTĂRÂRE

privind trecerea din domeniul privat al Municipiului Târgu Jiu în domeniul public al Municipiului Târgu Jiu a terenului în suprafață de 7 mp., situat în Târgu Jiu, strada Unirii, FN., identificat cu nr. cadastral 57727, precum și modificarea Inventarului bunurilor care aparțin domeniului privat al Municipiului Târgu Jiu

Consiliul Local al Municipiului Târgu Jiu, județul Gorj;

Având în vedere:

- proiectul de hotărâre nr. 252/16.04.2019;
- referatul nr. 3010/16.04.2019 al Direcției Publice de Patrimoniu Târgu Jiu, înregistrat la Primăria Târgu Jiu sub nr. 17323/16.04.2019;
- expunerea de motive nr. 17371/16.04.2019 a Primarului Municipiului Târgu Jiu;
- procesul verbal nr. 17370/16.04.2019 al comisiei special constituită prin Hotărârea Consiliului Local al Municipiului Târgu Jiu cu nr. 20 din 29.01.2018;
- adresa nr. 16070/09.04.2019 a Aparatului permanent de lucru al Consiliului Local al Municipiului Târgu Jiu, înregistrată la Direcția Publică de Patrimoniu Târgu Jiu cu nr. 2802/09.04.2019;
- încheierea nr. 15048/11.03.2019 a Oficiului de Cadastru și Publicitate Imobiliară;
- planul de amplasament și delimitare a imobilului în suprafață de 17 mp. din data de 08.03.2019;
- extras de carte funciară nr. 15048/11.03.2019;
- planul de amplasament și delimitare a imobilului în suprafață de 7 mp. din data de 08.03.2019;
- releveu spațiu comercial din data de 30.01.2014;
- prevederile art. 9 din Legea nr. 213/1998, privind bunurile proprietate publică, actualizată;
- prevederile art. 1 din H.G. nr. 548/1999 privind aprobarea Normelor tehnice pentru întocmirea inventarului bunurilor care alcătuiesc domeniul public al comunelor, orașelor, municipiilor și județelor;
- prevederile art. 36, alin. 2, lit. c din Legea nr. 215/2001, privind administrația publică locală, republicată;
- avizul comisiilor de specialitate.

În temeiul art. 45 și art. 115, alin. 1, lit. b din Legea nr. 215/2001, privind administrația publică locală, republicată,

HOTĂRĂȘTE:

Art.1. Se aprobă trecerea din domeniul privat al Municipiului Târgu Jiu în domeniul public al Municipiului Târgu Jiu a terenului în suprafață de 7 mp., situat în Târgu Jiu, strada Unirii, FN., identificat cu nr. cadastral 57727, precum

și modificarea Inventarului bunurilor care aparțin domeniului privat al Municipiului Târgu Jiu.

Art.2. Prevederile prezentei hotărâri vor fi duse la îndeplinire de Direcția Juridică și Administrație Publică și Direcția Publică de Patrimoniu Târgu Jiu.

Art.3. Prezenta hotărâre se comunică Direcției Juridice și Administrație Publică, Direcției Publice de Patrimoniu Târgu Jiu, Primarului Municipiului Târgu Jiu și Instituției Prefectului-Județul Gorj.

PREȘEDINTE DE ȘEDINȚĂ

CONSILIER

Ștefan Constantin

CONTRASEMNEAZĂ

SECRETAR,

Grigore Jianu



Prezenta hotărâre a fost adoptată în ședința ordinară, publică, a Consiliului Local din data de **25.04.2019**, cu un număr de **17** voturi pentru, **_** vot împotriva, **_** abținere, exprimate din numărul total de **17** consilieri prezenți la ședință și din totalul de **20** consilieri în funcție.

Târgu Jiu

Nr. 157 din 25.04.2019



romania2019.eu

Primăria Municipiului Târgu Jiu

Bd. Constantin Brâncuși nr. 19, Târgu-Jiu, Județul Gorj, România
Tel. 40.253.213317, Fax. 40.253.214878, www.targujiu.ro, e-mail: primaria.targujiu@xnet.ro



ISO 9001
LL-C (Certification)
ISO 9001:2015
Certificat nr. 400189

SP 217 / 16.04.2019

Pro. Petrușcu
Nr. 04/2019
M. Popescu
24.04.2019

Nr. 15745 / 08.04.2019

REGISTRATURĂ
DIRECȚIA PUBLICĂ DE PATRIMONIU
NR. 2994
ZI 15 LUNĂ 04 ANUL 2019

Către,
Direcția Publică de Patrimoniu

Vă transmitem alăturat planul de amplasament și delimitare a imobilului teren în suprafață de 135mp situat în Târgu Jiu, Calea București, în, identificat prin numărul cadastral 57783, în vederea actualizării suprafeței de la poziția nr. 233, Secțiunea 1, Capitolul 6 – imobile cu alte destinații din inventarul domeniului privat.

Primar,
Marcel-Laurențiu Romanescu



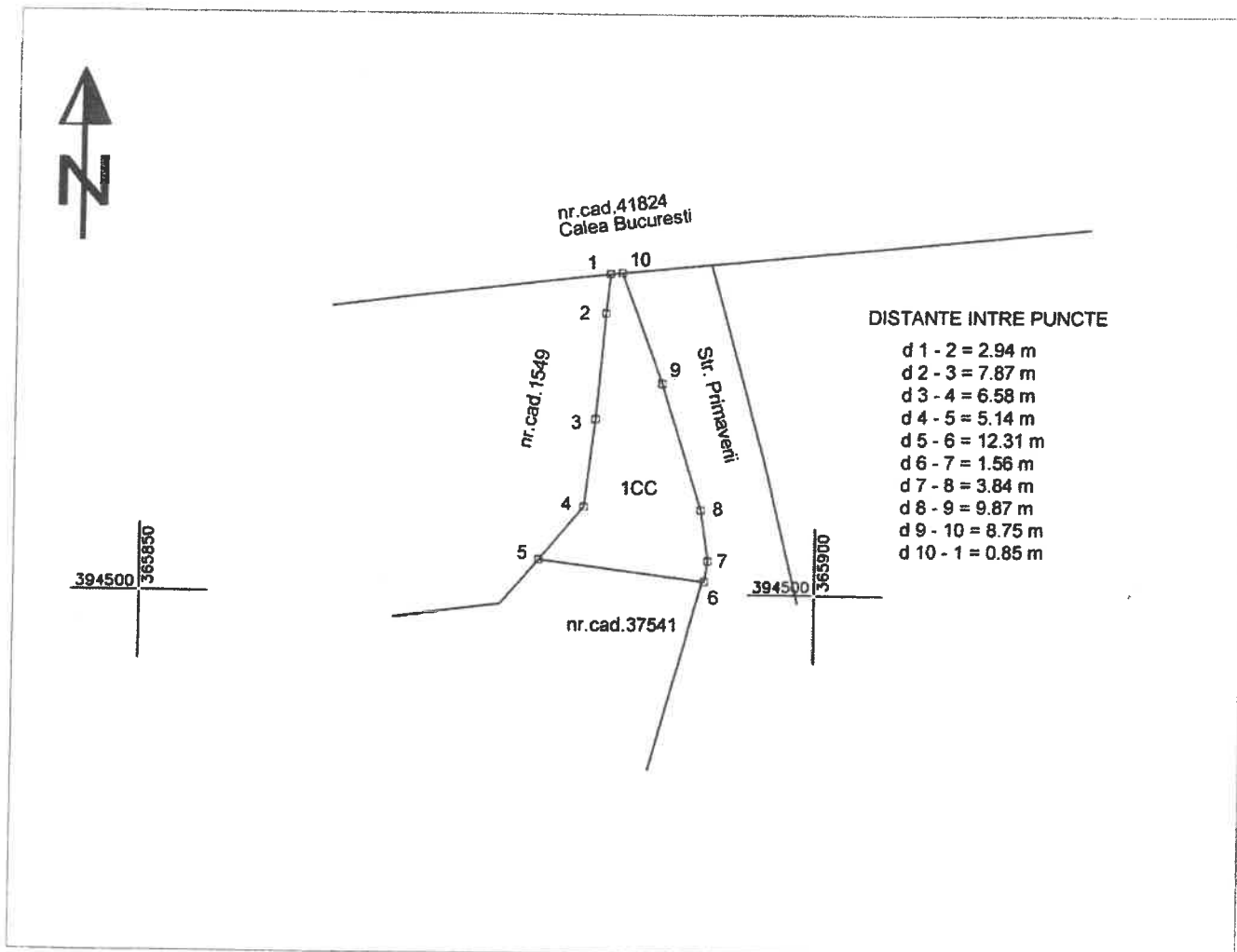
Secretar,
Grigore Jianu

Șef Serviciul Agricol Cadastru,
Mihai Mincă

PLAN DE AMPLASAMENT SI DELIMITARE A IMOBILULUI

SCARA 1:500

NR. CADASTRAL	SUPRAFAȚA MASURATĂ(MP)	ADRESA IMOBILULUI
57783	135	Mun. Targu-Jiu, Calea Bucuresti FN
CARTE FUNCİARĂ NR.		UAT: TARGU-JIU




A. Date referitoare la teren

Nr. parcelă	Categorie de folosință	Suprafață (mp)	Mențiuni
1	CC	135	Teren intravilan împrejmuit pe partea vest si sud cu gard de beton, in rest neimprejmuit
Total		135	

B. Date referitoare la construcții

Cod constr.	Destinația	Supr. constr. la sol	Mențiuni
Total			

Suprafața totală măsurată a imobilului = 135 mp
Suprafața din act= 167 mp



<p>Executant: ing. ANGHIUȘ SORIN IOAN</p> <p>Confirm executarea măsurătorilor la teren, corectitudinea întocmirii documentației cadastrale și corespondența acestuia cu realitatea din teren</p> <p>Semnătură și ștampilă</p> <p>Data: 11.03.2019</p>	<p style="text-align: right;">Inspector</p> <p style="text-align: center;">Confirm introducerea imobilului in baza de date integrată si atribuirea numărului cadastral</p> <p style="text-align: center;">Semnătură și parafa</p> <p style="text-align: center;">Oficiul de Cadastru și Publicitate Imobiliară Gorj</p> <p style="text-align: center;">Nume și prenume: Vameșu Alin</p> <p style="text-align: center;">Funcția: Consilier</p> <p style="text-align: right;">Stampilă BCPI</p> <p style="text-align: right;">22. MAR. 2019</p>
---	---



romania2019.eu

Primăria Municipiului Târgu Jiu

Bd. Constantin Brâncuși nr. 19, Târgu-Jiu, Județul Gorj, România
Tel. 40.253.213317, Fax. 40.253.214878, www.targujiu.ro, e-mail: primaria.targujiu@xnet.ro



ISO 9001

LL-C (Certification)
ISO 9001:2015
Certificat nr. 400189

Județul Gorj

154-1
1
6

Nr. 20987/17.05.2019

Josef Patricius

16.05.2019

REGISTRATURĂ DIRECȚIA PUBLICĂ DE PATRIMONIU NR. 3735 ZI 16 LUNĂ 05 ANUL 2019
--

Către,
Direcția Publică de Patrimoniu

Prin prezenta vă rugăm să procedați la includerea în inventarul bunurilor aparținând domeniului privat al Municipiului Târgu Jiu a suprafețele de teren de 13mp, 16mp, 19mp și 23mp situate în Târgu Jiu, str. Nicolae Titulescu, județul Gorj, identificate potrivit planurilor de amplasament și delimitarea imobil anexate.

Primar,
Marcel-Laurențiu Romanescu



Secretar,
Grigore Jianu

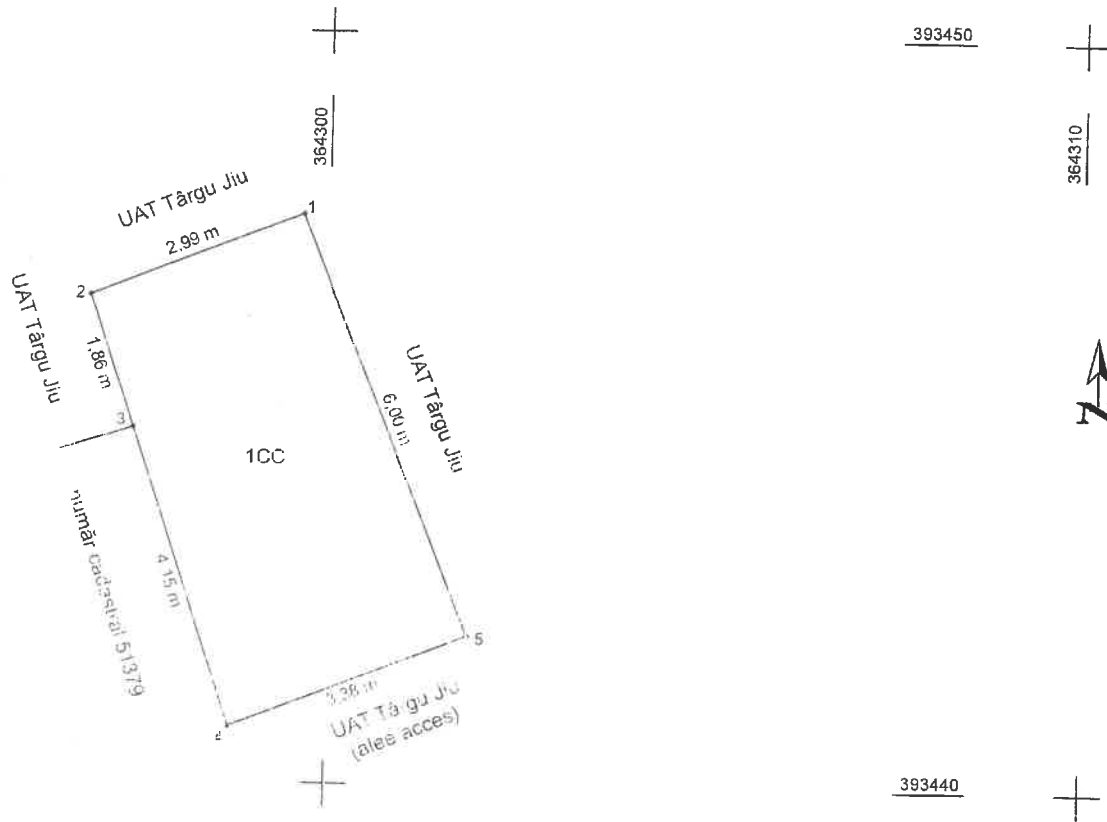
Șef Serviciul Agricol Cadastru,
Mihai Mincă

PLAN DE AMPLASAMENT ȘI DELIMITARE A IMOBILULUI

Scara: 1:100

Număr cadastral:	Suprafața măsurată a imobilului:	Adresa imobilului:
	19 mp	Mun. Târgu Jiu, str. Nicolae Titulescu

Număr Carte Funciară:	Unitatea Administrativ Teritorială (UAT):
	Târgu Jiu



A. Date referitoare la teren

Număr parcelă	Categorie de folosință	Suprafața (mp)	Mențiuni
1	CC	19	Terenul este în intravilan, fără împrejmuire.
-----	-----	-----	-----
-----	-----	-----	-----
-----	-----	-----	-----
-----	-----	-----	-----
Total		19	

B. Date referitoare la construcții

Cod	Destinație	Suprafața construită la sol (mp)	Mențiuni
-----	-----	-----	Suprafata cor.str. desfasurata = -----
-----	-----	-----	-----
-----	-----	-----	-----
-----	-----	-----	-----
-----	-----	-----	-----
-----	-----	-----	-----

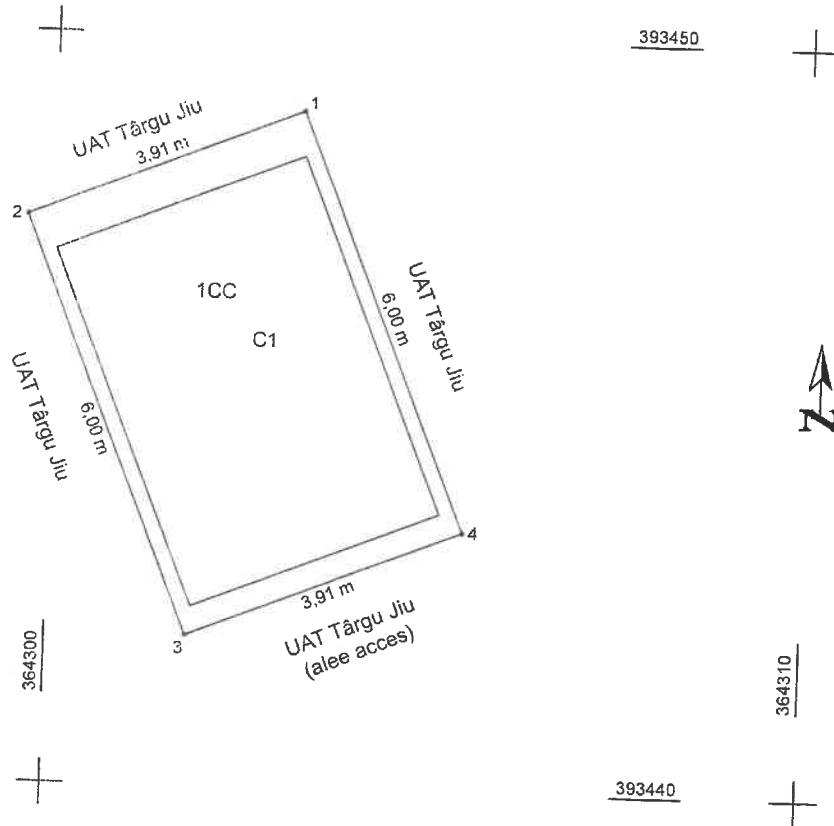
Inspector
 Confirm introducerea imobilului în baza de date integrată și atribuirea numărului cadastral
 Semnătura și parafa: _____
 Data: _____
 Ștampila BCPI

Confirm executarea planului de amplasament și corectitudinea întocmirii documentației cadastrale și corespundența acesteia cu realitatea din teren.
 * Semnătura și ștampila
 Data: 12.05.2019

PLAN DE AMPLASAMENT ȘI DELIMITARE A IMOBILULUI

Scara: 1:100

Număr cadastral:	Suprafața măsurată a imobilului: 23 mp	Adresa imobilului: Mun. Târgu Jiu, str. Nicolae Titulescu
Număr Carte Funciară:	Unitatea Administrativ Teritorială (UAT): Târgu Jiu	



A. Date referitoare la teren

Număr parcelă	Categorie de folosință	Suprafața (mp)	Mențiuni
1	CC	23	Terenul este în intravilan, fără împrejurire.
-----	-----	-----	-----
-----	-----	-----	-----
-----	-----	-----	-----
-----	-----	-----	-----
Total		23	

B. Date referitoare la construcții

Cod	Destinație	Suprafața construită la sol (mp)	Mențiuni
C1	CIE	18	Suprafața constr. desfășurată = 18 mp. Spațiu comercial. Regim de înălțime: parter.
-----	-----	-----	-----
-----	-----	-----	-----
-----	-----	-----	-----
-----	-----	-----	-----
Total		18	

Suprafața totală măsurată a imobilului = 23 mp
 Nr. suprafața din ac. = 23 mp

Executant:

CONSTANTIN GRĂMADA
 Gramada Constantin

Confirm executarea măsurătorilor la teren, corectitudinea întocmirii documentației cadastrale și corespundența acesteia cu realitatea din teren.
 Semnătura și ștampila

Data: 2.05.2019

Inspector

Confirm introducerea imobilului în baza de date integrată și atribuirea numărului cadastral
 Semnătura și parafa:

Data:

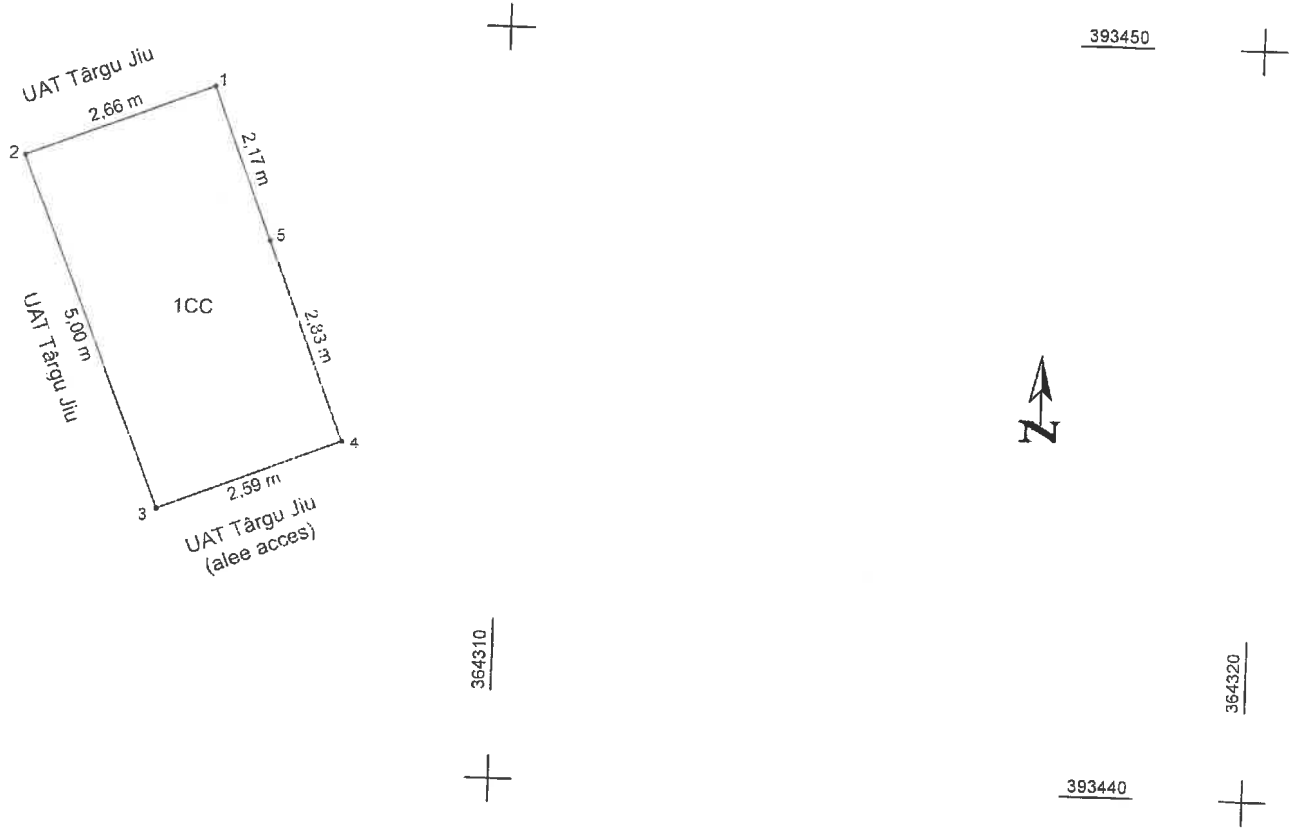
Ștampila BCPI

PLAN DE AMPLASAMENT ȘI DELIMITARE A IMOBILULUI

Scara: 1:100

Număr cadastral:	Suprafața măsurată a imobilului: 13 mp	Adresa imobilului: Mun. Târgu Jiu, str. Nicolae Titulescu
------------------	---	--

Număr Carte Funciară:	Unitatea Administrativ Teritorială (UAT): Târgu Jiu
-----------------------	--



A. Date referitoare la teren

Număr parcelă	Categorie de folosință	Suprafața (mp)	Mențiuni
1	CC	13	Terenul este în intravilan, fără împrejurire.
-----	-----	-----	-----
-----	-----	-----	-----
-----	-----	-----	-----
-----	-----	-----	-----
-----	-----	-----	-----
Total		13	-----

B. Date referitoare la construcții

Cod	Destinație	Suprafața construită la sol (mp)	Mențiuni
-----	-----	-----	Suprafata constr. desfasurata = -----
-----	-----	-----	-----
-----	-----	-----	-----
-----	-----	-----	-----
-----	-----	-----	-----
-----	-----	-----	-----
-----	-----	-----	-----
Total		-----	-----
Suprafața totală măsurată a imobilului =		13 mp	-----
Suprafața din act =		13 mp	-----

INSTANTIN GRĂMADA
 Gramada Constantin

Confirm executarea măsurătorii teren, corectitudinea întocmirii documentației cadastrale și corespondența acesteia cu realitatea din teren.
 Semnătura și ștampila
 Data: 12.05.2019

G

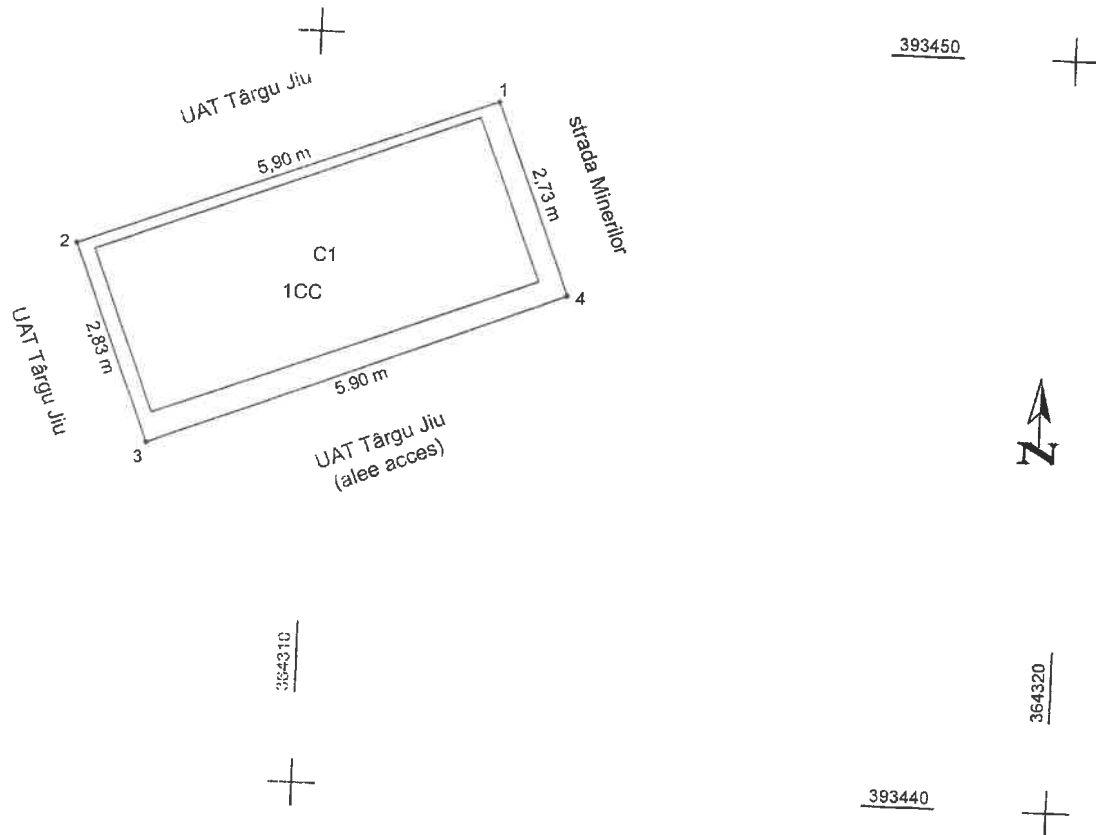
Inspector
 Confirm introducerea imobilului în baza de date integrată și atribuirea numărului cadastral
 Semnătura și parafa:
 Data:

Ștampila BCPI

PLAN DE AMPLASAMENT ȘI DELIMITARE A IMOBILULUI

Scara: 1:100

Număr cadastral:	Suprafața măsurată a imobilului: 16 mp	Adresa imobilului: Mun. Târgu Jiu, str. Minerilor
Număr Carte Funciară:	Unitatea Administrativ Teritorială (UAT): Târgu Jiu	



A. Date referitoare la teren

Număr parcelă	Categorie de folosință	Suprafața (mp)	Mențiuni
1	CC	16	Terenul este în intravilan, fără împrejurire.
-----	-----	-----	-----
-----	-----	-----	-----
-----	-----	-----	-----
-----	-----	-----	-----
Total		16	

B. Date referitoare la construcții

Cod	Destinație	Suprafața construită la sol (mp)	Mențiuni
C1	CIE	12	Suprafața constr. desfășurată = 12 mp. Spațiu comercial. Regim de înălțime: parter.
-----	-----	-----	-----
-----	-----	-----	-----
-----	-----	-----	-----
-----	-----	-----	-----
Total		12	

GRAMADA CONSTANTIN
 Executor

Confirm executarea măsurătorilor la teren, corectitudinea întocmirii
 documentației cadastrale și corespondența acesteia cu realitatea din teren.
 Semnătura și ștampila

Data: 12.05.2019

Inspector

Confirm introducerea imobilului în baza de date integrată și atribuirea
 numărului cadastral
 Semnătura și parafa:

Data:

Ștampila BCPI



SPatrimoniu
Discutie
18.05.2019
Referat
No. 05. 01. 19

Nr. 10135 / 09.05.2019

Către,
Direcția Publică de Patrimoniu

REGISTRATURĂ
DIRECȚIA PUBLICĂ DE PATRIMONIU
NR. 3691
ZI 15 LUNĂ 05 ANUL 2019
26/16.05.2019

Prin prezenta vă rugăm să procedați la includerea în inventarul bunurilor aparținând domeniului privat al Municipiului Târgu Jiu a suprafeței de teren de 940mp situată în Târgu Jiu, str. AI Cuza, fn, județul Gorj, identificată potrivit ortofotoplanului anexat, teren pe care este edificată o construcție proprietatea Cooperativei de Consum Gorj și în care funcționează Grădinița cu program prelungit nr. 10 cu care aveți încheiat contract de închiriere.

Primar
Marcel-Laurean Romanescu



Secretar,
Grigore Jianu

Șef Serviciul Agricol Cadastru,
Mihai Mincă





romania2019.eu

Primăria Municipiului Târgu Jiu

Bd. Constantin Brâncuși nr. 19, Târgu-Jiu, Județul Gorj, România
Tel. 40.253.213317, Fax. 40.253.214878, www.targujiu.ro, e-mail: primaria.targujiu@xnet.ro



ISO 9001

LL-C (Certification)

ISO 9001:2015

Certificat nr. 400189

235/

Sec. Patrimoniu Nr. 4453/16.05.2019

17.05.2019

Către,
Direcția Publică de Patrimoniu

REGISTRATURĂ
DIRECȚIA PUBLICĂ DE PATRIMONIU
NR. 3740
ZI 16 LUNĂ 05 ANUL 2019

Prin prezenta vă rugăm să procedați la includerea în inventarul bunurilor aparținând domeniului privat al Municipiului Târgu Jiu suprafeța de teren de 277mp, situat în Târgu Jiu, str. Bradului, Tarlăua 211, Parcela 34/1, județul Gorj, identificat potrivit planului de amplasament și delimitarea imobil anexat.

Primar,
Marcel-Laurențiu Romanescu



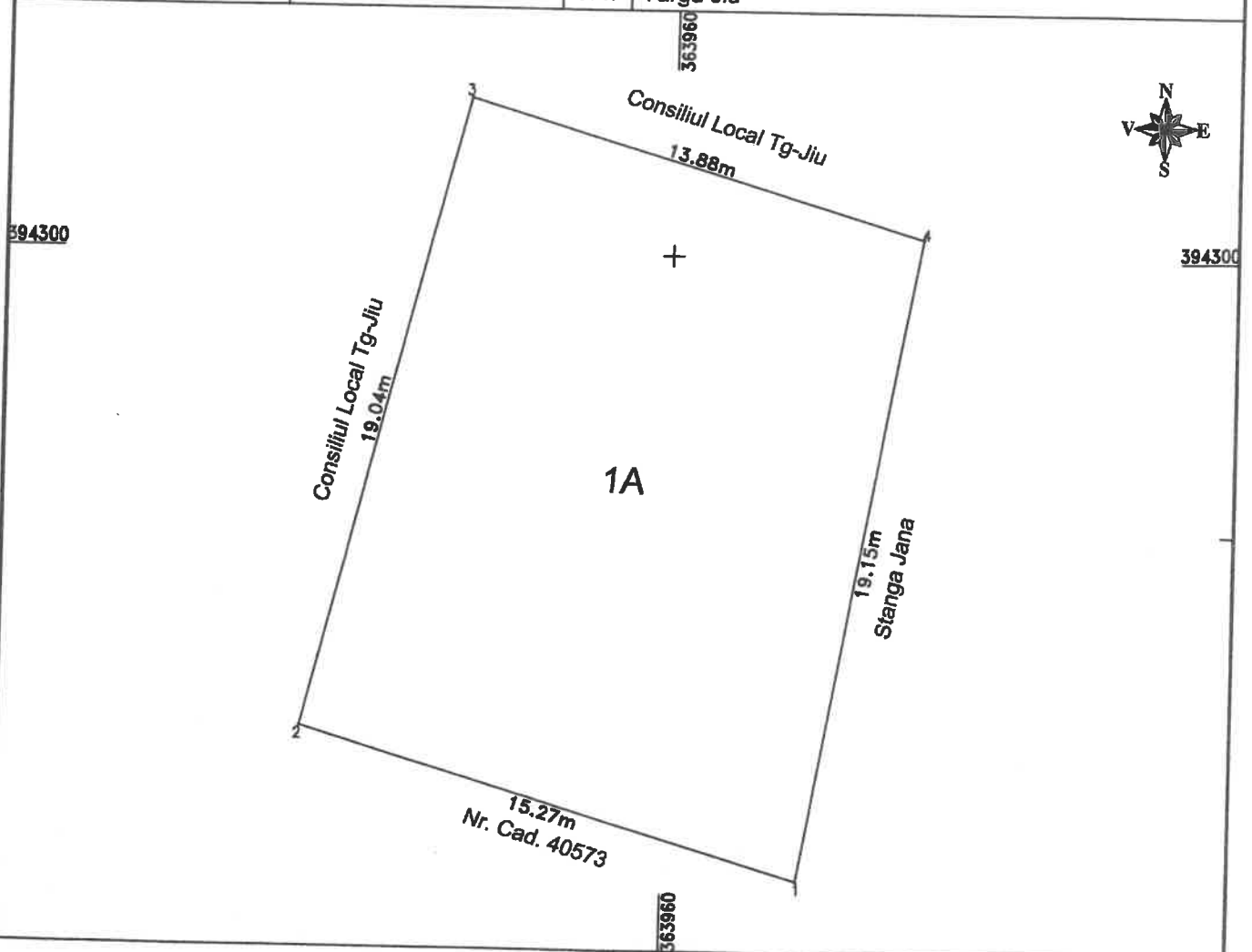
Secretar,
Grigore Iianu

Șef Serviciul Agricol Cadastru,
Mihai Mincă

Plan de amplasament si delimitare a imobilului

Scara 1:200

Nr. cadastral	Suprafata masurata	Adresa imobilului: Mun. Targu Jiu, str. Bradului, T. 211, P. 34/1,
	277mp	intravilan - Judetul Gorj.
Cartea funciara nr.		UAT Targu Jiu



A. Date referitoare la teren

Nr. parcela	Categ. folosinta	Suprafata [mp]	Mentuni
1	A	277	Teren intravilan neimprejmuit intre pct.2-4, intre pct. 1-2 imprejmuit cu gard de plasa de sarma pe bordura de beton, iar intre pct. 4-1 imprejmuit cu gard de tabla.
Total		277	

B. Date referitoare la constructii

Cod constr.	Destinatie	Supraf. construita la sol [mp]	Mentuni
-	-	-	-
Total			-

Suprafata totala masurata a imobilului = 277 mp

Suprafata din act=- mp

Executant: SC CIA SURVEYING SRL

Ing. Gruescu Cosmin Nicolae

CERTIFICAT de executare a masuratorilor la teren, corectitudinea intocmirii documentatiei cadastrale si corespondenta acesteia cu realitatea terenului.

Nr. 1105/19.02.2019

SC CIA SURVEYING SRL

Seria RO-GJ-F, Nr. 0113

COSMIN-NICOLAE

GRUESCU

Semnatura si stampila

Data: 10.05.2019

Inspector

Confirm introducerea in baza de date integrata si atribuirea numarului cadastral

Semnatura si parafa

Data.....

Stampila BCPI



236/6


Nr. ²⁰⁹⁸ 14.05.2019
Serv. Patrimoniu
Verificati natura domeniului
privat al cultelor religioase
14.05.2019 jmu

Către,
Direcția Publică de Patrimoniu

REGISTRATURĂ
DIRECȚIA PUBLICĂ DE PATRIMONIU
NR. 3733
ZI 16 LUNĂ 05 ANUL 2019

Prin prezenta vă rugăm să procedați la includerea în inventarul bunurilor aparținând domeniului privat al Municipiului Târgu Jiu a suprafeței de teren de 19120mp situată în Târgu Jiu, str. Bîrsești, tarla 11, parcela 8, județul Gorj, identificată potrivit planului de amplasament și delimitarea imobil anexat, teren pe care este edificată o biserică și o anexă.

Primar,
Marcel-Laurențiu Romanescu



Sef Serviciul Agricol Cadastru,
Mihai Mincă

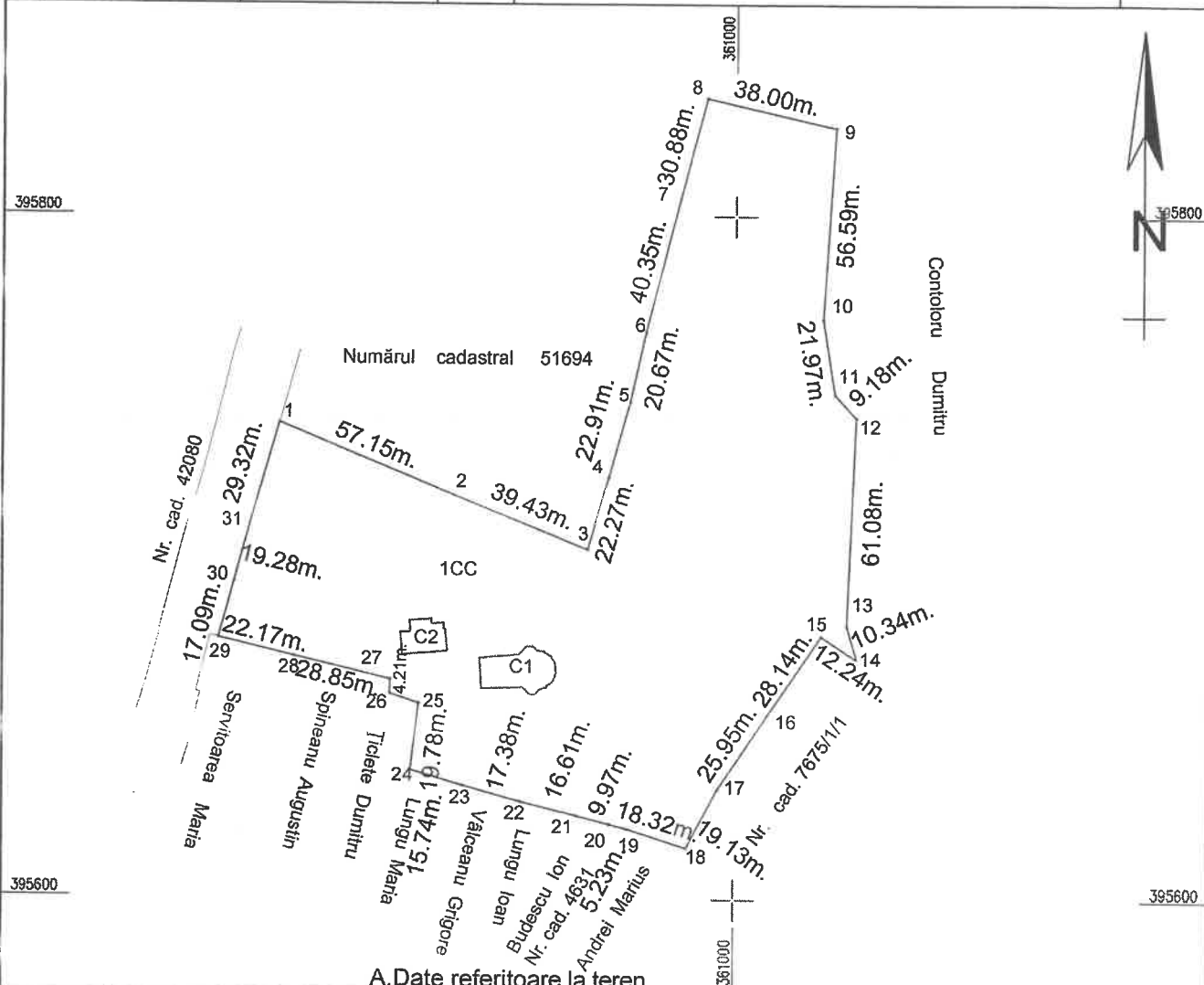
Secretar,
Grigore Jianu

PLAN DE AMPLASAMENT SI DELIMITARE A IMOBILULUI

Scara 1:2000

Nr. cadastral	S.măsurată	Adresa imobilului
	19120	Intravilan Mun. Tg.-Jiu, Loc. comp. Birsești, Tarla 11, Parcela 8

Cartea Funciară	UAT	TG.-JIU
-----------------	-----	---------




A. Date referitoare la teren

Nr. parcelă	Categoria de folosință	Suprafața (mp.)	Mențiuni
1	CC	19120	Teren intravilan împrejmuit
TOTAL		19120	

B. Date referitoare la construcții

Cod	Destinație	S. construita la sol(mp.)	Mențiuni
C1	CAS	217	S. constr.desf.=217mp. Biserica, edificata in anul1912.
C2	CA	112	S. constr.desf.=112mp. Anexă(capela cu pridvor), edificata in anul 2008.
Total		329	

Suprafața totală măsurată a imobilului= 19120 mp.
Suprafața din act = 19120mp.

<p>Executant, Vilceanu Ana</p> <p>Confirm executarea măsurătorilor la teren,corectitudinea întocmirii documentației cadastrale și corespondența acesteia cu realitatea din teren</p> <p style="text-align: center;">  Semnătura și ștampila Data: 18.04.2019 </p>	<p style="text-align: center;">Inspector</p> <p>Confirm introducerea imobilului în baza de date integrată și atribuirea numărului cadastral</p> <p style="text-align: right;">Semnătura și parafa</p> <p style="text-align: right;">Data.....</p> <p style="text-align: center;">Ștampila BCPI</p>
--	--